

## DESCRIPTIF DE LIVRAISON

(Notice utilisateur)

au format MIF/MID – sphère eau

# BD CARTHAGE

## (Version 3.0)

Document de travail

Edition 0.5 – Juillet 2002



DIRECTION COMMERCIALE  
Institut Géographique National  
2/4 Avenue Pasteur  
94165 St Mandé CEDEX

Téléphone : 01 43 98 83 01  
Télécopie : 01 43 98 82 83

## SOMMAIRE

<b>1 GÉNÉRALITES .....</b>	<b>3</b>
1.1 DOCUMENTS DE RÉFÉRENCE .....	3
1.2 INFORMATIONS TECHNIQUES GÉNÉRALES SUR LA BD CARTHAGE .....	3
1.2.1 Généralités.....	3
1.2.2 Référence et résolution des coordonnées.....	4
<b>2 INFORMATIONS GÉNÉRALES SUR LE MODÈLE .....</b>	<b>5</b>
2.1 STRUCTURATION DES DONNÉES GÉOGRAPHIQUES : NOTIONS GÉNÉRALES.....	5
2.2 STRUCTURATION DES DONNÉES AU FORMAT MIF/MID – SPHÈRE EAU .....	5
2.3 EMPRISE GÉOGRAPHIQUE DES DONNÉES LIVRÉES .....	7
<b>3 INFORMATIONS SUR LE FORMAT DE LIVRAISON .....</b>	<b>8</b>
3.1 DESCRIPTION DES FICHIERS LIVRÉS .....	8
3.2 CONSEILS POUR L'INTÉGRATION SOUS MAPINFO.....	9
3.3 GÉNÉRALITÉS SUR LA SYMBOLISATION LIVRÉE .....	10
<b>4 PRÉSENTATION DES RUBRIQUES .....</b>	<b>11</b>
<b>5 DESCRIPTION DE LA BDCARTHAGE V 3.0 AU FORMAT MIF /MID – SPHERE-EAU.....</b>	<b>12</b>
5.1 LA TABLE NŒUD_HYDROGRAPHIQUE (ND_HYDRO).....	12
5.2 LA TABLE POINT_EAU_ISOLE (PT_EAU).....	13
5.3 LA TABLE TRONÇON_HYDROGRAPHIQUE (TR_HYDRO).....	14
5.4 LA TABLE COURS_D_EAU (C_D_EAU) .....	19
5.5 LA TABLE LAISSE (LAISSE).....	20
5.6 LA TABLE HYDROGRAPHIQUE_TEXTURE (HDT).....	20
5.7 LA TABLE HYDROGRAPHIE_SURFACIQUE (HYDRO_S).....	21
5.8 LA TABLE ZONE_HYDROGRAPHIQUE (ZONE_HYD).....	23
5.9 LA TABLE SOUS_SECTEUR (SSECTEUR).....	25
5.10 LA TABLE SECTEUR (SECTEUR).....	25
5.11 LA TABLE REGION_HYDROGRAPHIQUE (REGION_H).....	26
<b>ANNEXE 1 :ILLUSTRATION DE LA CODIFICATION HYDROGRAPHIQUE DES COURS D'EAU .....</b>	<b>27</b>
<b>ANNEXE 2 : MODELE LOGIQUE DE DONNEES DE LA BDCARTHAGE V 3.0 AU FORMAT MIF /MID – SPHERE EAU .....</b>	<b>30</b>

# 1 GENERALITES

Ce document contient la description du produit BD CARTHAGE Version 3.0 au format MIF/MID – sphère eau livré en vue d'une intégration sous MapInfo.

Il donne tout d'abord des informations techniques générales sur ce produit.

Il présente ensuite le principe de modélisation de la BD CARTHAGE au format MIF/MID - sphère eau, les fichiers livrés, quelques conseils d'intégration sous MapInfo et des généralités sur la pré-symbolisation réalisée.

Il décrit enfin l'ensemble des tables que contient la BD CARTHAGE au format MIF/MID.

Ce document fait partie intégrante d'une livraison BD CARTHAGE.

## 1.1 Documents de référence

---

Le document auquel se réfère ce descriptif est :

BD CARTHAGE Version 3.0 - descriptif de contenu ( SBV.BDC/DTC/054).

## 1.2 Informations techniques générales sur la BD CARTHAGE

---

### 1.2.1 Généralités

La BD CARTHAGE regroupe les entités ayant trait à l'hydrographie : réseau hydrographique et équipement hydrographique. Les tronçons hydrographiques et les nœuds hydrographiques décrivent le réseau hydrographique structuré par la logique de l'écoulement des eaux.

Les notions propres à la codification hydrographique sont explicitées succinctement dans ce document. Pour plus de détails, il convient de se reporter à la circulaire n° 91-50 du 15 février 1991. Les documents relatifs à cette codification sont par ailleurs consultable sur le site internet « <ftp://ftp.rnde.tm.fr/carthage/circulaire91-50/> ».

Les classes d'objets, objets, attributs ou relations dont l'origine est propre aux Agences de l'Eau sont matérialisés par la référence [AE]

### 1.2.2 Référence et résolution des coordonnées

Toutes les coordonnées concourant à la description géométrique des données répondent aux caractéristiques suivantes :

Pour la France métropolitaine :

Système géodésique	NTF	RGF93 <sup>1</sup>
Ellipsoïde	Clarke 1880 IGN	GRS80
Point fondamental	Croix du Panthéon	
Méridien origine	Paris	3° E Greenwich
Latitude origine		46° 30' N
Projection associée	Lambert cartographique II étendu <i>En option, la projection peut être :</i> <i>Lambert cartographique I</i> <i>Lambert cartographique III</i> <i>Lambert cartographique IV</i>	Lambert 93
Système altimétrique	IGN 1969 pour la France continentale IGN 1978 pour la Corse	IGN 1969 pour la France continentale IGN 1978 pour la Corse
Unité	Mètre	Mètre

Les coordonnées sont fournies avec une **résolution métrique**.

<sup>1</sup> Le décret n° 2000-1276 du 26 décembre 2000 a défini ce nouveau système national de référence.

## 2 INFORMATIONS G ENERALES SUR LE MODELE

### 2.1 Structuration des données géographiques : notions générales

La description des données géographiques se décompose en deux niveaux, le niveau géométrique et le niveau sémantique.

Le niveau géométrique décrit la localisation des objets géographiques. Il s'appuie sur trois types d'objets géométriques : les sommets, les arcs et les faces.

Le niveau sémantique décrit les propriétés des objets de la base et les liens qui existent entre ces objets. Ces objets sont caractérisés par des attributs (*largeur d'un tronçon hydrographique élémentaire ...*) : ils sont regroupés en classes d'objets, qui sont des familles d'objets possédant les mêmes attributs. On distingue deux types d'objets :

- les objets simples directement localisés par des entités géométriques ;
- les objets complexes qui se construisent à partir d'objets simples et/ou d'objets complexes (exemple : les cours d'eau construits à partir de tronçons de cours d'eau élémentaires).

Les liens existant entre les objets sont de trois types :

- les liens de composition (exemple : un cours d'eau est composé de tronçons de cours d'eau élémentaire) ;
- les liens sémantiques (exemple : un nœud hydrographique est nœud exutoire d'une zone hydrographique).
- les liens topologiques (exemple : un tronçon de cours d'eau élémentaire a un nœud hydrographique initial et un nœud hydrographique final) ;

### 2.2 Structuration des données au format MIF/MID – sphère eau

Ce chapitre décrit le principe de structuration de la BD CARTHAGE Version 3.0 sous MapInfo.

La BD CARTHAGE au format MIF/MID contient des objets ponctuels, linéaires et surfaciques. Les paragraphes qui suivent décrivent la correspondance entre les tables MapInfo livrées, et les classes d'objets et les relations décrites dans le descriptif de contenu de la BD CARTHAGE.

NB : les dénominations des tables MapInfo sont écrites en majuscules pour une livraison en version 32 bits et en majuscules italiques dans le cas d'une livraison en version 16 bits.

Pour chaque classe d'objets simples de la BD CARTHAGE est livré un couple de fichiers MIF/MID, qui donne naissance à une table MapInfo à l'issue de l'importation : ainsi la classe d'objets simples « tronçon hydrographique élémentaire » donne naissance à la table MapInfo TRONCON\_HYDROGRAPHIQUE (*TR\_HYDRO*) ...

Les classes d'objets complexes et les relations entre objets de la BD CARTHAGE ont été codées sous la forme d'objets linéaires et surfaciques MapInfo ou sous la forme de champs portés par les objets simples :

- la classe d'objets complexes « cours d'eau » est codée en tant qu'objets linéaires (table Mapinfo COURS\_D\_EAU (*C\_D\_EAU*)). Un objet de la table Mapinfo COURS\_D\_EAU (*C\_D\_EAU*) a été obtenu par fusion géométrique des objets tronçons hydrographiques le composant.
- la relation de composition entre les cours d'eau et les tronçons hydrographiques élémentaires est codée sous la forme d'un champ porté par la table MapInfo TRONCON\_HYDROGRAPHIQUE (*TR\_HYDRO*) : ce champ donne le code hydrographique du cours d'eau auquel peut appartenir le tronçon hydrographique.

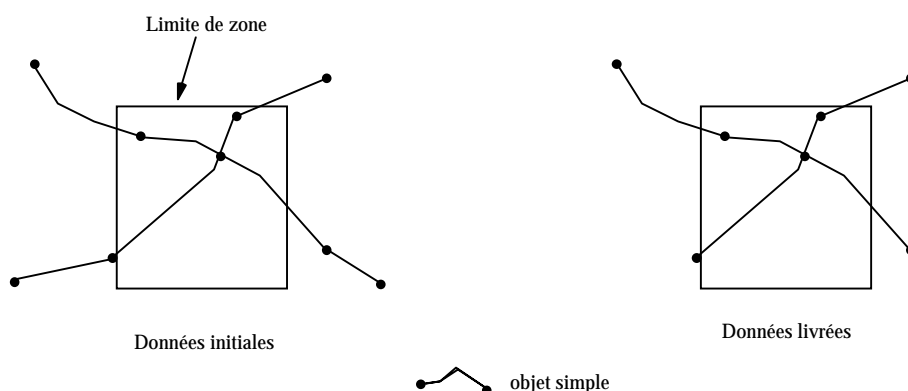
- la classe d'objets complexes « entité hydrographique de surface » et sa relation de composition sont codées sous la forme de champs portés par la table MapInfo HYDROGRAPHIE\_SURFACIQUE (*HYDRO\_S*) : ces champs donnent le code de l'entité hydrographique surfacique contenant l'élément surfacique, le code du sous-milieu de cette entité, sa classification, son toponyme et une proposition pour remplacer ce toponyme.
- la classe d'objets complexes « sous-secteur » est codée de deux manières :
  - elle est codée en tant qu'objet surfacique (table MapInfo SOUS\_SECTEUR (*SSECTEUR*)). Un objet de la table MapInfo SOUS\_SECTEUR (*SSECTEUR*) a été obtenu par fusion géométrique des objets zones hydrographiques le composant.
  - elle est codée partiellement sous la forme d'un champ porté par la table MapInfo ZONE\_HYDROGRAPHIQUE (*ZONE\_HYD*) : ce champ donne le libellé du sous-secteur auquel appartient la zone hydrographique.
- la classe d'objets complexes « secteur » est codée de deux manières :
  - elle est codée en tant qu'objet surfacique (table MapInfo SECTEUR (*SECTEUR*)). Un objet de la table MapInfo SECTEUR (*SECTEUR*) a été obtenu par fusion géométrique des objets zones hydrographiques le composant.
  - elle est codée partiellement sous la forme d'un champ porté par la table MapInfo ZONE\_HYDROGRAPHIQUE (*ZONE\_HYD*) : ce champ donne le libellé du secteur auquel appartient la zone hydrographique.
- la classe d'objets complexes « région hydrographique » est codée de deux manières :
  - elle est codée en tant qu'objet surfacique (table MapInfo REGION\_HYDROGRAPHIQUE (*REGION\_H*)). Un objet de la table MapInfo REGION\_HYDROGRAPHIQUE (*REGION\_H*) a été obtenu par fusion géométrique des objets zones hydrographiques le composant.
  - elle est codée partiellement sous la forme d'un champ porté par la table MapInfo ZONE\_HYDROGRAPHIQUE (*ZONE\_HYD*) : ce champ donne le libellé de la région hydrographique à laquelle appartient la zone hydrographique.
- les relations de composition entre zone hydro et sous-secteur, entre sous-secteur et secteur, entre secteur et région se déduisent des codes hydrographiques.
- la relation « réseau hydrographique » est codée sous la forme de deux champs portés par la table MapInfo TRONCON\_HYDROGRAPHIQUE (*TR\_HYDRO*) : ces derniers donnent les identifiants BD CARTHAGE des nœuds hydrographiques initial et final du tronçon.
- la relation « superposition » est codée sur la table MapInfo TRONCON\_HYDROGRAPHIQUE (*TR\_HYDRO*) : 2 tronçons élémentaires en superposition ont le même identifiant ; de plus le champ Numéro\_Superposition donne les niveaux de superposition.
- la relation « exutoire » est codée sous la forme d'un champ porté par la table MapInfo ZONE\_HYDROGRAPHIQUE (*ZONE\_HYD*) : ce champ donne l'identifiant BD CARTHAGE du nœud hydrographique par lequel l'eau s'écoule de la zone hydrographique.
- la relation « drain principal » est codée sous la forme d'un champ porté par la table MapInfo ZONE\_HYDROGRAPHIQUE (*ZONE\_HYD*) : ce champ donne le code hydrographique du cours d'eau le plus important de la zone hydrographique passant par le point exutoire de cette zone.
- la relation « un tronçon hydrographique élémentaire passe par une entité hydrographique de surface » est codée sous la forme d'un champ porté par la table MapInfo TRONCON\_HYDROGRAPHIQUE (*TR\_HYDRO*) : ce champ donne le code de l'entité hydrographique de surface par laquelle passe le tronçon hydrographique élémentaire.

- la relation « une entité hydrographique de surface est traversée par un cours d'eau principal » est codée sous la forme d'un champ porté par la table MapInfo HYDROGRAPHIE\_SURFACIQUE (*HYDRO\_S*) : ce champ donne le code hydrographique du cours d'eau principal traversant l'entité hydrographique de surface.

La structuration des données au format MIF/MID - sphère eau est illustrée sous forme graphique en annexe 2.

## 2.3 Emprise géographique des données livrées

Les données livrées correspondent à tous les objets simples intersectant la zone demandée dans leur intégralité.



En conséquence, la géométrie des objets complexes codés sous la forme d'objets linéaires et surfaciques MapInfo peut-être incomplète en limite de zone livrée : ainsi la géométrie des « régions hydrographiques », des « secteurs » et des « sous-secteurs » au format MIF/MID est « limitée » à l'ensemble des zones hydrographiques touchant la zone de livraison. Dans le cas d'une livraison d'une région administrative par exemple, la géométrie des « secteurs hydrographiques » situés en bord de région sera amputée des zones hydrographiques ne touchant pas la région administrative. De même la géométrie des « cours d'eau » est « limitée » à l'ensemble des tronçons hydrographiques élémentaires touchant la zone de livraison.

## 3 INFORMATIONS SUR LE FORMAT DE LIVRAISON

### 3.1 Description des fichiers livrés

Selon que l'utilisateur possède une version 32 bits ou une version 16 bits de MapInfo, une livraison BD CARTHAGE au format MIF/MID obéit à l'organisation suivante :

Version 32 bits :

```
BDC<numéro>_M3
├ BDCARTHAGE
│   ├── TRONCON_HYDROGRAPHIQUE.MIF
│   ├── TRONCON_HYDROGRAPHIQUE.MID
│   ├── .....MIF
│   └── .....MID
└ ...
```

Version 16 bits :

```
BDC<numéro>_M3
├ BDCARTHA
│   ├── TR_HYDRO.MIF
│   ├── TR_HYDRO.MID
│   ├── .....MIF
│   └── .....MID
└ ...
```

Remarque : <numéro> est un numéro de deux chiffres permettant d'identifier la zone de livraison (numéro de bassin hydrographique, de région ...).

Les fichiers MIF/MID contiennent la description des objets de la BD CARTHAGE. Ils sont au format MapInfo Interchange et sont directement importables sous MapInfo. Selon que l'utilisateur possède une version 32 bits ou une version 16 bits du logiciel, ces fichiers diffèrent par leur nom, par contre leur contenu reste identique.



## 3.2 Conseils pour l'intégration sous MapInfo

**Importation des données** : l'exemple ci-après suppose une recopie des fichiers MIF/MID livrés dans le répertoire C:\BDCARTHAGE\EXPORT. Il suppose aussi la création du répertoire d'accueil C:\BDCARTHAGE\IMPORT pour les fichiers générés par l'importation (.TAB, .MAP...).

L'importation des fichiers MIF/MID se fait à partir de la commande « Importer » du menu « Tables ». La fenêtre « Importer fichier » apparaît alors. Pour importer les fichiers TRONCON\_HYDROGRAPHIQUE.MIF et TRONCON\_HYDROGRAPHIQUE.MID, on la complétera de la sorte :

Regarder dans : C:\BDCARTHAGE\EXPORT  
Nom du fichier : TRONCON\_HYDROGRAPHIQUE  
Type du fichier : MapInfo Interchange  
Cliquez ensuite sur **ouvrir**

La fenêtre « Importer dans la table » s'affiche. On la complétera de la sorte :

Enregistrer sous : C:\BDCARTHAGE\IMPORT  
Nom du fichier : TRONCON\_HYDROGRAPHIQUE  
Enregistrer sous : **MapInfo**  
Cliquez ensuite sur **enregistrer**

⇒ MapInfo crée la table TRONCON\_HYDROGRAPHIQUE (fichiers TRONCON\_HYDROGRAPHIQUE.TAB, TRONCON\_HYDROGRAPHIQUE.MAP...).

L'utilisateur doit répéter la même opération pour tous les fichiers MIF/MID.

**Remarque** : même si le nom de la table d'accueil est totalement libre, il est préférable de conserver le même nom que le fichier MIF, afin de rester en cohérence avec la suite du document.

**Remarque sur la projection** : si la projection n'est pas reconnue, par défaut MapInfo attribue « Latitude/Longitude » comme catégorie de projection et dans ce cas, toutes les transformations de coordonnées seront fausses par la suite... **on vérifiera donc après l'importation des données que MapInfo a bien reconnu le système de projection** (Menu « Carte », « Options », « Projection »).

### 3.3 Généralités sur la symbolisation livrée

Afin que les données de la BD CARTHAGE n'apparaissent pas, après l'importation sous MapInfo, comme un enchevêtrement aveugle de lignes, de surfaces et de points, sans distinction de couleurs et de formes, il a été choisi de les symboliser par défaut dans les fichiers MIF/MID livrés. A l'issue de l'importation, tous les objets d'une même table MapInfo sont représentés :

- soit par un symbole unique,
- soit par des symboles variés ; chaque symbole correspond alors à une valeur particulière d'un des champs. Le champ, qui sert à différencier les représentations des objets d'une même table, est unique.

Par exemple, tous les objets de la table ZONE\_HYDROGRAPHIQUE sont représentés par un symbole unique : un fond transparent bordé de noir. Par contre, les objets de la table TRONCON\_HYDROGRAPHIQUE (*TR\_HYDRO*) sont représentés par trois symboles différents, chaque symbole correspondant à une valeur du champ Largeur : l'épaisseur du trait dépend de la largeur du tronçon.

Cette symbolisation permet une identification rapide de chaque classe d'objets de la BD CARTHAGE. Son but est de favoriser la lisibilité des données de la BD CARTHAGE à l'écran pour que l'utilisateur puisse les exploiter plus facilement.

#### **Priorités d'affichage entre les tables MapInfo :**

L'utilisateur trouvera ci-dessous un ordre d'affichage des tables MapInfo livrées, dont il pourra s'inspirer pour améliorer la lisibilité « écran » des données. Cette hiérarchisation peut être retrouvée soit en respectant cet ordre lors de l'ouverture des tables, soit en utilisant les commandes « Monter » et « Descendre » du menu « Contrôle des couches ».

#### Ordre d'affichage proposé :

##### Version 32 bits :

REGION\_HYDROGRAPHIQUE  
 SECTEUR  
 SOUS\_SECTEUR  
 ZONE\_HYDROGRAPHIQUE  
 HYDROGRAPHIQUE\_TEXTURE  
 HYDROGRAPHIE\_SURFACIQUE  
 COURS\_D\_EAU  
 TRONCON\_HYDROGRAPHIQUE  
 LAISSE  
 NOEUD\_HYDROGRAPHIQUE  
 POINT\_EAU\_ISOLE

##### Version 16 bits :

REGION\_H  
 SECTEUR  
 SSECTEUR  
 ZONE\_HYD  
 HDT  
 HYDRO\_S  
 C\_D\_EAU  
 TR\_HYDRO  
 LAISSE  
 ND\_HYDRO  
 PT\_EAU

Remarque : dans l'ordre proposé, la table REGION\_HYDROGRAPHIQUE (*REGION\_H*) doit être dessinée en premier : les objets des autres tables seront dessinés au-dessus des objets de la table REGION\_HYDROGRAPHIQUE. La table POINT\_EAU\_ISOLE (*PT\_EAU*) doit être dessinée en dernier.

#### **Échelle de validité de la légende :**

La symbolisation fournie n'est pas adéquate pour travailler à une échelle inférieure au 1 : 100 000 car l'affichage des données à une échelle inférieure apparaît comme saturé et peu lisible.

## 4 PRESENTATION DES RUBRIQUES

Ce document liste toutes les tables d'objets de la BD CARTHAGE Version 3.0 et leurs champs à l'issue de leur importation sous MapInfo.

Les définitions fournies dans ce document constituent un premier niveau relativement détaillé de la description du contenu de la BD CARTHAGE.

En cas de doute sur l'une des définitions, il convient de se référer au texte du descriptif de contenu de la BD CARTHAGE Version 3.0.

Chaque table MapInfo est décrite par :

- sa dénomination (dans le cas d'une livraison en 16 bits, la dénomination est donnée entre parenthèses),
- son genre géométrique : ponctuel, linéaire, surfacique,
- une référence qui donne le nom des classes d'objets et/ou des relations correspondant dans le descriptif de contenu de la BD CARTHAGE permettant de disposer des spécifications complémentaires,
- une définition,
- une rubrique légende qui donne des explications sur la symbolisation fournie.

Chaque champ est décrit par :

- sa dénomination,
- une définition,
- un type (entier, caractère, virgule fixe ...),
- une liste des valeurs possibles pour les champs énumérés,
- une unité (éventuellement).

## 5 DESCRIPTION DE LA BDCARTHAGE V 3.0 AU FORMAT MIF /MID – SPHERE-EAU

### 5.1 La table NŒUD\_HYDROGRAPHIQUE (ND\_HYDRO)

Genre : ponctuel  
Référence : nœud hydrographique  
Définition : un nœud hydrographique correspond à une modification de l'écoulement de l'eau. C'est une extrémité d'un tronçon hydrographique.  
Légende : les objets de la table NOEUD\_HYDROGRAPHIQUE (ND\_HYDRO) sont représentés par un symbole unique.

Cette table contient les champs suivants :

#### Champ Id\_BDCARTHAGE [AE]

Définition : identifiant BD CARTHAGE du nœud hydrographique. Ce champ est égal à l'ancien champ SOMHAE de la BDCARTHAGE V2.4 : le 1<sup>er</sup> caractère correspond au code de l'Agence auquel appartient le nœud (cf page 23)  
Type : entier

#### Champ Nature

Définition : nature du nœud hydrographique  
Type : caractère  
Valeurs possibles :

- *Inconnue*
- *Sans nature* : nœud hydrographique sans nature particulière
- *Barrage de retenue sans ouvrage* : barrage de retenue sans ouvrage de franchissement
- *Barrage de retenue avec ouvrage* : barrage de retenue avec ouvrage de franchissement
- *Barrage au fil de l'eau sans ouvrage* : barrage au fil de l'eau sans ouvrage de franchissement
- *Barrage au fil de l'eau avec ouvrage* : barrage au fil de l'eau avec ouvrage de franchissement
- *Ouvrage de franchissement de chutes* : écluse, pente d'eau, ascenseur à bateaux
- *Chute d'eau* : chute d'eau, cascade remarquable
- *Source d'intérêt touristique*
- *Autres ouvrages* : portes de gardes ...
- *Franchissement* : franchissement hydro/hydro
- *Embouchure* : embouchure, estuaire, delta
- *Perte*
- *Changement d'attribut*
- *Source simple* : source simple, confluent
- *En attente de mise à jour*
- *Autre valeur* : extrémité d'un tronçon « zéro NGF »

#### Champ Toponyme

Définition : toponyme du nœud hydrographique  
Type : caractère

#### Champ Candidat [AE]

Définition : proposition pour remplacer l'attribut « toponyme » ; cet attribut est rempli en attendant que la commission de toponymie de l'IGN lui accorde le statut de toponyme officiel  
Type : caractère

**Champ Cote**

Définition : altitude du nœud hydrographique ou du point d'eau isolé. La valeur 9999 correspond à une cote non renseignée.  
Type : entier  
Unité : mètre

**5.2 La table POINT\_EAU\_ISOLE (PT\_EAU)**

Genre : ponctuel  
Référence : point d'eau isolé  
Définition : un point d'eau isolé est un point d'eau non susceptible d'être relié au réseau hydrographique ; il s'agit des objets suivants, situés sur le territoire national : réservoirs, châteaux d'eau, stations de pompage, stations de traitement des eaux et plans d'eau inférieurs à 1ha.  
Légende : les objets de la table POINT\_EAU\_ISOLE (PT\_EAU) sont représentés par un symbole unique.

Cette table contient les champs suivants :

**Champ Id\_BDCARTHAGE**

Définition : identifiant BD CARTHAGE du point d'eau isolé  
Type : entier

**Champ Nature**

Définition : nature du point d'eau isolé  
Type : caractère  
Valeurs possibles :

- *Inconnue*
- *Château d'eau*
- *Station de traitement* : station de traitement des eaux
- *Station de pompage*
- *Réservoir*
- *Plan d'eau* : plan d'eau < 1 ha

**Champ Toponyme**

Définition : toponyme du point d'eau isolé  
Type : caractère

**Champ Candidat [AE]**

Définition : proposition pour remplacer le champ « Toponyme » ; ce champ est rempli en attendant que la commission de toponymie de l'IGN lui accorde le statut de toponyme officiel  
Type : caractère

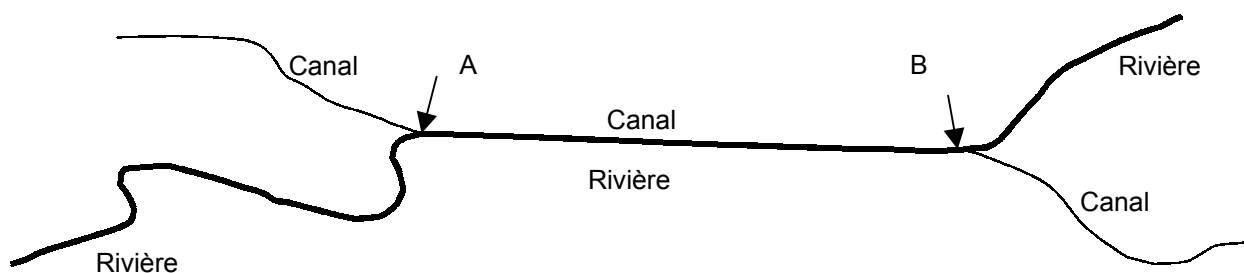
**Champ Cote**

Définition : altitude du point le plus haut de l'objet. La valeur 9999 correspond à une cote non renseignée.  
Type : entier  
Unité : mètre

### 5.3 La table TRONCON\_HYDROGRAPHIQUE (TR\_HYDRO)

Genre : linéaire  
 Référence : tronçon hydrographique élémentaire, cours d'eau, relation « superposition entre tronçon », relation « tronçon élémentaire passe par entité hydrographique surfacique » et relation de composition « cours d'eau passe par tronçon élémentaire »  
 Définition : un tronçon hydrographique élémentaire correspond à l'axe du lit d'une rivière, d'un ruisseau ou d'un canal.

gestion des superpositions de cours d'eau :



Dans ce cas de figure, la BD CARTHAGE contient deux tronçons hydrographiques élémentaires portant le même identifiant entre A et B : le premier tronçon « porte » le canal (de code « A---0082 ») et le deuxième tronçon « porte » la rivière (de code « A---0060 »). Si la rivière est plus « importante » que le canal au sens de la BD CARTHAGE (en général, la partie cours d'eau est considérée comme principale par rapport à la partie canalisée), le tronçon « portant la rivière » est le tronçon « principal ». Le champ Numéro\_Superposition indique le niveau de superposition des tronçons éventuellement superposés au tronçon principal. Les tronçons superposés sont identiques géométriquement, mais diffèrent sémantiquement au niveau des champs liés aux cours d'eau passant par les tronçons (Code\_hydrographique, Sous\_Milieu, Toponyme1, Candidat1, FPKH, TPKH et Code\_Hydrographique\_Cours\_Eau) et du numéro de superposition. Voici un exemple de ce que pourraient valoir les champs des deux tronçons :

Champs	Tronçon portant la rivière	Tronçon portant le canal
Id_BDCARTHAGE	200 000 001	200 000 001
Numéro_Superposition	0	1
Etat	Permanent	Permanent
Largeur	Plus de 50 mètres	Plus de 50 mètres
Nature	Cours d'eau naturel	Cours d'eau naturel
Navigabilité	Navigable	Navigable
Gabarit	Sans objet	Sans objet
Position_Sol	A ciel ouvert	A ciel ouvert
Sens	Sens du tronçon	Sens du tronçon
Id_BDCARTHAGE_Nœud_Initial	200 000 101	200 000 101
Id_BDCARTHAGE_Nœud_Final	200 000 102	200 000 102
Code_Hydrographique	A5850060	A5850082
Sous_Milieu	A	G
Toponyme1	Rivière	Canal
Candidat1		
Toponyme2		
Candidat2		
FPKH	642 850	0
TPKH	643 793	0
Code_Hydrographique_Cours_Eau	A---0060	A---0082
Code_Entité_Surfacique		

Légende : les objets de la table TRONCON\_HYDROGRAPHIQUE (*TR\_HYDRO*) sont symbolisés suivant les valeurs du champ Largeur : ils sont donc représentés par quatre symboles différents.

Cette table contient les champs suivants :

### Champ Id\_BDCARTHAGE [AE]

Définition : identifiant BD CARTHAGE du tronçon hydrographique élémentaire. Ce champ est égal à l'ancien champ ARCHAE de la BDCARTHAGE V2.4 : le 1<sup>er</sup> caractère correspond au code de l'Agence auquel appartient le tronçon (cf page 23)

Type : entier

### Champ Numéro\_Superposition [AE]

Définition : nombre entier donnant le niveau de superposition du tronçon superposé sur le tronçon « principal » : vaut 1 pour le premier tronçon qui se superpose, 2 pour le second ... Il est déterminé selon l'importance de chaque cours d'eau. Ce champ est nul, si aucun tronçon n'est superposé au tronçon décrit ou si le tronçon décrit est le tronçon principal

Type : entier

### Champ Etat

Définition : état du tronçon hydrographique élémentaire

Type : caractère

Valeurs possibles :

- *Inconnu* : l'existence d'un écoulement est certaine, mais le tracé n'est pas connu avec précision.
- *Permanent* : écoulement permanent
- *Intermittent* : écoulement intermittent
- *Fictif* : tronçon créé pour assurer la continuité des cours d'eau à la traversée des éléments surfaciques (valeurs « Eau douce permanente » ou « Eau salée permanente » du champ Nature des éléments surfaciques) ou lorsque le tracé n'est pas connu avec précision (parcours souterrain).
- *A sec* : canal abandonné, à sec
- *En attente de mise à jour*

### Champ Largeur

Définition : largeur du tronçon hydrographique

Type : caractère

Valeurs possibles :

- *De 0 à 15 mètres*
- *Entre 15 et 50 mètres*
- *Plus de 50 mètres*
- *Sans objet* : seulement si l'état est inconnu ou fictif.
- *En attente de mise à jour*

### Champ Nature

Définition : ce champ marque le caractère naturel ou artificiel du cours d'eau

Type : caractère

Valeurs possibles :

- *Sans objet* : seulement si l'état est inconnu ou fictif
- *Cours d'eau naturel*
- *Canal, chenal* : voie d'eau artificielle
- *Aqueduc, conduite forcée* : tuyau ou chenal artificiel conçu pour le transport de l'eau (usage hydroélectrique, industriel ...)
- *Estuaire* : écoulement d'un cours d'eau dans la zone d'estran
- *En attente de mise à jour*
- *Autre valeur* : tronçon allant de la cote « zéro NGF » à la laisse des plus basses eaux

### Champ Navigabilité

Définition : navigabilité du tronçon élémentaire

Type : caractère

Valeurs possibles :

- *Inconnue*
- *Navigable* : inscrit à la nomenclature des voies navigables
- *Non navigable*
- *En attente de mise à jour*

### Champ Gabarit [AE]

Définition : classement des voies navigables selon la circulaire de 1976

Type : caractère

Valeurs possibles :

- *Sans objet* : si la navigabilité est inconnue ou non navigable
- *0* : classe 0
- *1* : classe 1
- *2* : classe 2
- *3* : classe 3
- *4* : classe 4
- *5* : classe 5
- *6* : classe 6
- *7* : classe 7
- *En attente de mise à jour*

### Champ Position\_Sol

Définition : position du tronçon élémentaire par rapport au sol

Type : caractère

Valeurs possibles :

- *Au sol* : tuyau posé au sol
- *Sur pont* : élevé sur pont, arcade ou mur
- *Souterrain*
- *A ciel ouvert* : au sol, à ciel ouvert
- *Inconnue*
- *En attente de mise à jour*

### Champ Sens

Définition : sens d'écoulement des eaux sur le tronçon élémentaire

Type : caractère

Valeurs possibles :

- *Inconnu*
- *Sens du tronçon* : le sens d'écoulement des eaux est le sens du tronçon (nœud initial → nœud final). Le sens d'un tronçon est aussi donné par le sens les arcs qui le composent.
- *Sens variable* : sens d'écoulement variable dont bief de partage
- *En attente de mise à jour*

### Champ Id\_BDCARTHAGE\_Nœud\_Initial

Définition : identifiant BD CARTHAGE du nœud initial du tronçon

Type : entier

### Champ Id\_BDCARTHAGE\_Nœud\_Final

Définition : identifiant BD CARTHAGE du nœud final du tronçon

Type : entier



**Champ Code\_Hydrographique [AE]**

Définition : code du tronçon hydrographique, composé de huit caractères. Les quatre premiers correspondent à la zone hydrographique contenant le tronçon élémentaire, les trois suivants représentent le code du tronçon dans la zone hydrographique. Le huitième caractère est le code milieu (0 = cours d'eau naturel, 1 = bras naturel, 2 = voie d'eau artificielle, ...). Peut éventuellement ne porter aucun caractère

Type : caractère

**Champ Sous\_Milieu [AE]**

Définition : Code du sous-milieu hydrographique. Peut éventuellement ne porter aucune valeur

Type : caractère

Valeurs possibles :

Cours d'eau naturel ou aménagé (code milieu = 0) :

- A : Naturel et/ou aménagé
- B : Canalisé
- C : Karstique
- D : Autres (endoreique, phréatique ...)

Bras naturel ou aménagé (code milieu = 1) :

- 1 : Bras naturel ou aménagé

Voies d'eau artificielles (code milieu = 2) :

- G : Canal de navigation
- H : Canal de contre-digue
- J : Canal d'alimentation ou de restitution
- K : Bief de partage
- L : Canal de décharge
- M : Conduite forcée
- N : Autres écoulements artificiels (Watergang, chenaux ...)

**Champ Toponyme1**

Définition : nom IGN du cours d'eau passant par le tronçon élémentaire. Il peut éventuellement ne comporter aucune valeur

Type : caractère

**Champ Candidat1 [AE]**

Définition : premier nom donné localement au cours d'eau par les Agences de l'Eau. C'est dans la plupart des cas le nom du cours d'eau passant par le tronçon. Cet attribut peut être vide. Ce champ sera proposé à la commission de toponymie de l'IGN qui décidera s'il peut remplacer le champ « Toponyme1 ».

Type : caractère

**Champ Toponyme2 [AE]**

Définition : second nom donné localement au cours d'eau par les Agences de l'eau. Il peut éventuellement ne comporter aucune valeur.

Type : caractère

**Champ Candidat2 [AE]**

Définition : troisième nom local du tronçon. Il n'a pas vocation à remplacer « Toponyme2 ».

Type : caractère

**Champ FPKH [AE]**

Définition : valeur en **mètres** du point kilométrique du nœud initial du tronçon hydrographique. Le nœud initial du tronçon est déterminé d'après la logique d'écoulement des eaux ; il s'agit du nœud situé en amont. FPKH est calculé par rapport à l'embouchure du cours d'eau passant par le tronçon ; ce champ est nul, si aucun cours d'eau ne passe par le tronçon ou si il n'a pas été calculé.

Type : entier  
Unité : mètre

**Champ TPKH [AE]**

Définition : valeur en **mètres** du point kilométrique du nœud final du tronçon hydrographique. Le nœud final du tronçon est déterminé d'après la logique d'écoulement des eaux ; il s'agit du nœud situé en aval. TPKH est calculé par rapport à l'embouchure du cours d'eau passant par le tronçon ; ce champ est nul, si aucun cours d'eau ne passe par le tronçon ou si il n'a pas été calculé. Le point kilométrique de l'embouchure d'un cours d'eau vaut 1000000. Les points kilométriques vont en décroissant lorsque l'on remonte le cours d'eau.

Type : entier  
Unité : mètre

**Champ Code\_Entité\_Surfacique [AE]**

Définition : code générique de l'entité hydrographique de surface traversée par le tronçon hydrographique élémentaire. Si le tronçon hydrographique ne traverse aucune entité hydrographique de surface, ce champ est vide.

Type : entier

**Champ Code\_Hydrographique\_Cours\_Eau [AE]**

Définition : code générique du cours d'eau (identifiant pour la codification hydrographique) passant par le tronçon élémentaire. Si le tronçon n'appartient à aucun cours d'eau, ce champ est vide.

Type : caractère

## 5.4 La table COURS\_D\_EAU (C\_D\_EAU)

Genre : linéaire  
Référence : cours d'eau  
Définition : portion connexe du réseau hydrographique lié à un toponyme, possédant une source ou origine et un confluent ou embouchure. **La géométrie des « cours d'eau » n'est pas forcément complète et est « limitée » à l'ensemble des tronçons hydrographiques touchant la zone de livraison.**  
Légende : les objets de la table COURS\_D\_EAU (C\_D\_EAU) sont représentés par un symbole unique.

Cette table contient les champs suivants :

### Champ Code\_Hydrographique [AE]

Définition : code générique du cours d'eau (identifiant pour la codification hydrographique).  
Type : caractère

### Champ Toponyme

Définition : nom du cours d'eau.  
Type : caractère

### Champ Candidat [AE]

Définition : proposition pour remplacer le champ « Toponyme » ; ce champ est rempli en attendant que la commission de toponymie de l'IGN lui accorde le statut de toponyme officiel  
Type : caractère

### Champ Classification

Définition : la classification établit une hiérarchie décroissante entre les cours d'eau.  
Type : caractère

Valeurs possibles :

- 1 : tout cours d'eau d'une longueur supérieure à 100 km ou tout cours d'eau se jetant dans une « embouchure logique »<sup>1</sup> et d'une longueur supérieure à 25 km.
- 2 : tout cours d'eau d'une longueur comprise entre 50 et 100 km ou tout cours d'eau se jetant dans une « embouchure logique » et d'une longueur supérieure à 10 km.
- 3 : tout cours d'eau d'une longueur comprise entre 25 et 50 km.
- 4 : tout cours d'eau d'une longueur comprise entre 10 et 25 km.
- 5 : tout cours d'eau d'une longueur comprise entre 5 et 10 km.
- 6 : tous les autres cours d'eau hormis ceux issus de la densification du réseau.
- 7 : cours d'eau issus de la densification du réseau.

Type : caractère  
Unité : mètre

Les toponymes « cartographiques » des cours d'eau avec les majuscules sont disponibles sur le site internet « <ftp://ftp.rnde.tm.fr/carthage/> ? ? ? ».

<sup>1</sup> Une embouchure logique est une interruption du réseau formé par les cours d'eau naturels : mer, puits ...

## 5.5 La table LAISSE (LAISSE)

---

Genre : linéaire  
Référence : laisse  
Définition : en bord de mer , limite des plus hautes et des plus basses eaux  
Légende : les objets de la table LAISSE (LAISSE) sont symbolisés suivant les valeurs du champ Nature.

Cette table contient les champs suivants :

### Champ Id\_BDCARTHAGE

Définition : identifiant BD CARTHAGE de la laisse  
Type : entier

### Champ Nature

Définition : nature de la laisse  
Type : caractère  
Valeurs possibles :

- *Laisse des plus hautes eaux non rocheuse* : limite des plus hautes eaux naturelle, non rocheuse
- *Laisse des plus hautes eaux rocheuse* : limite des plus hautes eaux naturelle, rocheuse
- *Laisse des plus hautes eaux artificielle*
- *Laisse des plus hautes eaux arbitraire* : fermeture arbitraire d'un estuaire
- *Laisse des plus basses eaux naturelle* (zéro bathymétrique)
- *Laisse des plus basses eaux arbitraire* : fermeture arbitraire d'un estuaire

## 5.6 La table HYDROGR APHIE\_TEXTURE (HDT)

---

Genre : surfacique  
Référence : hydrographie de texture  
Définition : zone plate au drainage complexe dans laquelle circule un ensemble de portions de cours d'eau formant un entrelacs de bras d'égale importance.  
Légende : les objets de la table HYDROGRAPHIQUE\_TEXTURE (HDT) sont représentés par un symbole unique

Cette table contient les champs suivants :

### Champ Id\_BDCARTHAGE

Définition : identifiant BD CARTHAGE de l'élément d'hydrographie de texture  
Type : entier

### Champ Toponyme

Définition : toponyme de l'élément d'hydrographie de texture. Ce champ peut être vide.  
Type : caractère

### Champ Candidat [AE]

Définition : proposition pour remplacer le champ « Toponyme » ; ce champ est rempli en attendant que la commission de toponymie de l'IGN lui accorde le statut de toponyme officiel  
Type : caractère

## 5.7 La table HYDROGRAPHIE\_SURFACIQUE (HYDRO\_S)

Genre :	surfacique
Référence :	élément surfacique, entité hydrographique de surface et relation « cours d'eau principal traverse entité hydrographique de surface »
Définition :	les éléments surfaciques sont des zones couvertes d'eau douce permanente ou non permanente, les zones couvertes d'eau salée permanente ou non permanente, les glaciers et les névés. Les entités hydrographiques de surface sont composées d'éléments surfaciques et décrivent les toponymes propres à la codification hydrographique des plans d'eau et des entités linéaires dont les zones larges (> 50m) sont représentées par des éléments surfaciques.
Légende :	les objets de la table HYDROGRAPHIE_SURFACIQUE (HYDRO_S) sont représentés par un symbole unique

Cette table contient les champs suivants :

### Champ Id\_BDCARTHAGE

Définition :	identifiant BD CARTHAGE de l'élément surfacique
Type :	entier

### Champ Nature

Définition :	nature de l'élément surfacique
Type :	caractère

Valeurs possibles :

- *Inconnue*
- *Névé, glacier*
- *Eau douce permanente*
- *Eau douce non permanente*
- *Eau salée permanente*
- *Eau salée non permanente*
- *En attente de mise à jour*

### Champ Type [AE]

Définition :	type de l'élément surfacique
Type :	caractère

Valeurs possibles :

- *Inconnu*
- *En attente de mise à jour*

#### Eau douce permanente :

- *Cours d'eau* : cours d'eau de largeur supérieure à 50 m
- *Plan d'eau, bassin, réservoir*
- *Ensemble de petits plans d'eau*
- *Traitement des eaux* : traitement des eaux, station de pompage
- *Bassin portuaire fluvial*

#### Eau douce non permanente :

- *Zone recouverte d'eau* : zone temporairement recouverte d'eau
- *Sable, gravier* : sable et graviers dans le lit d'un cours d'eau

#### Eau salée permanente :

- *Pleine mer*
- *Écoulement d'eau*
- *Nappe d'eau*
- *Bassin portuaire*

#### Eau salée non permanente :

- *Marais salant*
- *Zone rocheuse*

- *Rocher, Sable* : zone mixte rochers et sable
- *Sable humide* : zone de sable humide
- *Vase* : zone de vase
- *Gravier, galet* : zone de graviers et galets

### **Champ Toponyme [AE]**

Définition : nom de l'élément surfacique ; ce champ peut être vide.  
Type : caractère

### **Champ Code\_Entité\_Surfacique [AE]**

Définition : code générique de l'entité hydrographique de surface contenant l'élément surfacique (identifiant pour la codification hydrographique). Si l'élément surfacique n'appartient à aucune entité hydrographique de surface, ce champ est vide.

Type : caractère

### **Champ Sous\_Milieu\_Entité\_Surfacique [AE]**

Définition : code du sous-milieu de l'entité hydrographique de surface contenant l'élément surfacique. Peut éventuellement ne porter aucune valeur

Type : caractère

Valeurs possibles :

- *P* : Autres plans d'eau que ci-dessous (notamment port maritime ...)
- *R* : Lac
- *S* : Etang
- *T* : Retenue sur cours d'eau
- *U* : Retenue hors cours d'eau
- *V* : Gravière
- *W* : Lagune

### **Champ Classification\_Entité**

Définition : classification de l'entité hydrographique permettant une sélection aux différentes échelles. Ce champ est vide, si l'élément surfacique n'appartient à aucune entité hydrographique de surface.

Type : caractère

Valeurs possibles :

- 1 : entités dont la surface est supérieure à 100 ha
- 2 : entités dont la surface est comprise entre 25 ha et 100 ha
- 3 : entités dont la surface est comprise entre 18 ha et 25 ha
- 4 : entités dont la surface est comprise entre 8 ha et 18 ha
- 5 : entités dont la surface est comprise entre 4 ha et 8 ha
- 6 : entités dont la surface est comprise entre 1 ha et 4 ha
- 7 : entités dont la surface est inférieure à 1 ha

### **Champ Toponyme\_Entité\_Surfacique [AE]**

Définition : toponyme de l'entité hydrographique, selon la codification hydrographique, contenant l'élément surfacique. Ce champ est vide, si l'élément surfacique n'appartient à aucune entité hydrographique de surface

Type : caractère

### **Champ Candidat\_Entité\_Surfacique [AE]**

Définition : proposition pour remplacer le champ « Toponyme\_Entité\_hydrographique » ; ce champ est rempli en attendant que la commission de toponymie de l'IGN lui accorde le statut de toponyme officiel

Type : caractère

**Champ Code\_Hydrographique\_Cours\_Eau [AE]**

Définition : code générique du cours d'eau principal traversant l'entité hydrographique de surface. Ce champ est vide, si l'entité n'est pas traversée « principalement » par un cours d'eau.

Type : caractère

Les toponymes « cartographiques » des entités hydrographiques de surface avec les majuscules sont disponibles sur le site internet « [ftp://ftp.rnde.tm.fr/carthage/ ???](ftp://ftp.rnde.tm.fr/carthage/???) ».

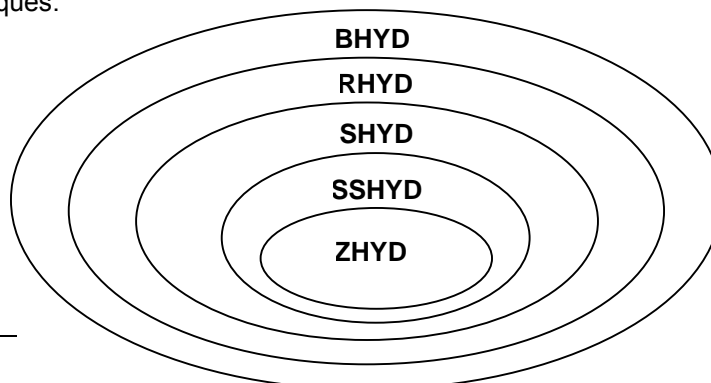
**5.8 La table ZONE\_HYDROGRAPHIQUE (ZONE\_HYD)**

Genre : surfacique

Référence : zone hydrographique, relation « une zone hydrographique a un nœud hydro pour exutoire », relation « une zone hydrographique a un cours d'eau pour drain principal » et en partie sous-secteur, secteur et région hydrographique

Définition : la zone hydrographique correspond au découpage en bassins versants élémentaires. Le territoire métropolitain français est composé de six bassins hydrographiques<sup>1</sup> (BHYD) correspondant aux limites hydrographiques des 6 Agences de l'Eau<sup>2</sup>. Les bassins hydrographiques sont découpés en éléments de plus en plus fins, emboîtés selon quatre niveaux :

- une région hydrographique **RHYD** contient au maximum dix secteurs hydrographiques,
- un secteur hydrographique **SHYD** contient au maximum dix sous-secteurs hydrographiques,
- un sous-secteur hydrographique **SSHYD** contient au maximum dix zones hydrographiques,
- la zone hydrographique **ZHYD** est l'élément le plus fin de la partition du territoire en bassins versants hydrographiques.

<sup>1</sup> Découpage des six bassins hydrographiques :

Le bassin Artois-Picardie contient les régions hydrographiques **D** et **E**

Le bassin Rhin-Meuse contient les régions hydrographiques **A** et **B**

Le bassin Seine-Normandie contient les régions hydrographiques **F**, **G**, **H** et **I**

Le bassin Loire-Bretagne contient les régions hydrographiques **J**, **K**, **L**, **M**, **N** et les secteurs **Z4** et **Z5**

Le bassin Adour-Garonne contient les régions hydrographiques **O**, **P**, **Q**, **R**, **S** et le secteur **Z6**

Le bassin Rhône-Méditerranée-Corse contient les régions hydrographiques **U**, **V**, **W**, **X**, **Y** et le secteur **Z8**

<sup>2</sup> Code des Agences de l'Eau :

Code de l'Agence de l'Eau	de	Libellé de l'Agence de l'eau	de	Nom de l'Agence de l'Eau
1		AP		Artois-Picardie
2		RM		Rhin-Meuse
3		SN		Seine-Normandie
4		LB		Loire-Bretagne
5		AG		Adour-Garonne
6		RMC		Rhône-Méditerranée-Corse

Légende : les objets de la table ZONE\_HYDROGRAPHIQUE (*ZONE\_HYD*) sont représentés par un symbole unique

Cette table contient les champs suivants :

#### **Champ Code\_Zone [AE]**

Définition : code de la zone hydrographique composé de 4 caractères. Les 3 premiers caractères permettent d'identifier dans quels région, secteur et sous-secteur hydrographique se situe la zone hydrographique.

Type : caractère

#### **Champ Libellé [AE]**

Définition : désignation de la zone hydrographique

Type : caractère

#### **Champ PKHEXUT [AE]**

Définition : valeur du point kilométrique de l'exutoire sur le cours d'eau le plus important de la zone (appelé aussi drain principal de la zone) passant par ce nœud. Il prend la valeur « 0 » s'il n'existe pas de drain principal dans la zone ou si il n'a pas été calculé.

Type : entier

Unité : mètre

#### **Champ Id\_BDCARTHAGE\_Nœud\_Exutoire**

Définition : identifiant BD CARTHAGE du nœud hydrographique exutoire de la zone hydrographique, c'est à dire le nœud par lequel l'eau s'écoule de la zone. Ce champ est nul, si la zone ne contient pas de cours d'eau.

Type : entier

#### **Champ Code\_Hydrographique\_Cours\_Eau [AE]**

Définition : code générique du cours d'eau « drain principal » de la zone hydrographique : c'est le cours d'eau le plus important passant par le point exutoire de la zone ou la « ligne » exutoire dans le cas d'une zone littorale ou d'une zone s'appuyant sur le contour d'un plan d'eau. Ce champ est vide, si la zone ne contient pas de cours d'eau.

Type : caractère

#### **Champ Libellé\_Sous\_Secteur [AE]**

Définition : désignation du sous-secteur contenant la zone hydrographique

Type : caractère

#### **Champ Libellé\_Secteur [AE]**

Définition : désignation du secteur contenant la zone hydrographique

Type : caractère

#### **Champ Libellé\_Région [AE]**

Définition : désignation de la région hydrographique contenant la zone hydrographique

Type : caractère



## 5.9 La table SOUS\_SECTEUR (SSECTEUR)

Genre : surfacique  
Référence : sous-secteur, en partie secteur et région hydrographique  
Définition : cette table regroupe l'ensemble des sous-secteurs hydrographiques, un sous-secteur correspond au troisième niveau du découpage d'un bassin hydrographique. **La géométrie des « sous-secteurs hydrographiques » au format MIF/MID est « limitée » à l'ensemble des zones hydrographiques touchant la zone de livraison. Dans le cas d'une livraison régionale par exemple, la géométrie des « sous-secteurs hydrographiques » situés en bord de région sera amputée des zones hydrographiques ne touchant pas la région .**  
Légende : les objets de la table SOUS\_SECTEUR (SSECTEUR) sont représentés par un symbole unique

Cette table contient les champs suivants :

### Champ Code\_Sous\_Secteur [AE]

Définition : code du sous-secteur hydrographique composé de 3 caractères. Le premier et le second caractères dépendent de la région et du secteur hydrographique.

Type : caractère

### Champ Libellé [AE]

Définition : désignation du sous-secteur hydrographique

Type : caractère

### Champ Libellé\_Secteur [AE]

Définition : désignation du secteur contenant le sous-secteur hydrographique

Type : caractère

### Champ Libellé\_Région [AE]

Définition : désignation de la région hydrographique contenant le sous-secteur hydrographique.

Type : caractère

## 5.10 La table SECTEUR (SECTEUR)

Genre : surfacique  
Référence : secteur et en partie région hydrographique  
Définition : cette table regroupe l'ensemble des secteurs hydrographiques, un secteur correspond au second niveau du découpage d'un bassin hydrographique. **La géométrie des « secteurs hydrographiques » au format MIF/MID est « limitée » à l'ensemble des zones hydrographiques touchant la zone de livraison. Dans le cas d'une livraison régionale par exemple, la géométrie des « secteurs hydrographiques » situés en bord de région sera amputée des zones hydrographiques ne touchant pas la région.**  
Légende : les objets de la table SECTEUR (SECTEUR) sont représentés par un symbole unique

Cette table contient les champs suivants :

### Champ Code\_Secteur [AE]

Définition : code du secteur hydrographique composé de 2 caractères. Le premier caractère dépend de la région géographique.

Type : caractère

### Champ Libellé [AE]

Définition : désignation du secteur hydrographique

Type : caractère

**Champ Libellé\_Région [AE]**

Définition : désignation de la région hydrographique contenant le secteur hydrographique.  
Type : caractère

**5.11 La table REGION\_HYDROGRAPHIQUE (REGION\_H)**

Genre : surfacique  
Référence : région hydrographique  
Définition : cette table regroupe l'ensemble des régions hydrographiques, une région hydrographique correspond au premier niveau du découpage d'un bassin hydrographique. **La géométrie des « régions hydrographiques » au format MIF/MID est « limitée » à l'ensemble des zones hydrographiques touchant la zone de livraison. Dans le cas d'une livraison d'une région administrative par exemple, la géométrie des « régions hydrographiques » situées au bord de la région administrative sera amputée des zones hydrographiques ne touchant pas cette région administrative.**  
Légende : les objets de la table REGION\_HYDROGRAPHIQUE (REGION\_H) sont représentés par un symbole unique

Cette table contient les champs suivants :

**Champ Code\_Région [AE]**




Définition : code de la région hydrographique, codé sur un caractère.  
Type : caractère

**Champ Libellé [AE]**

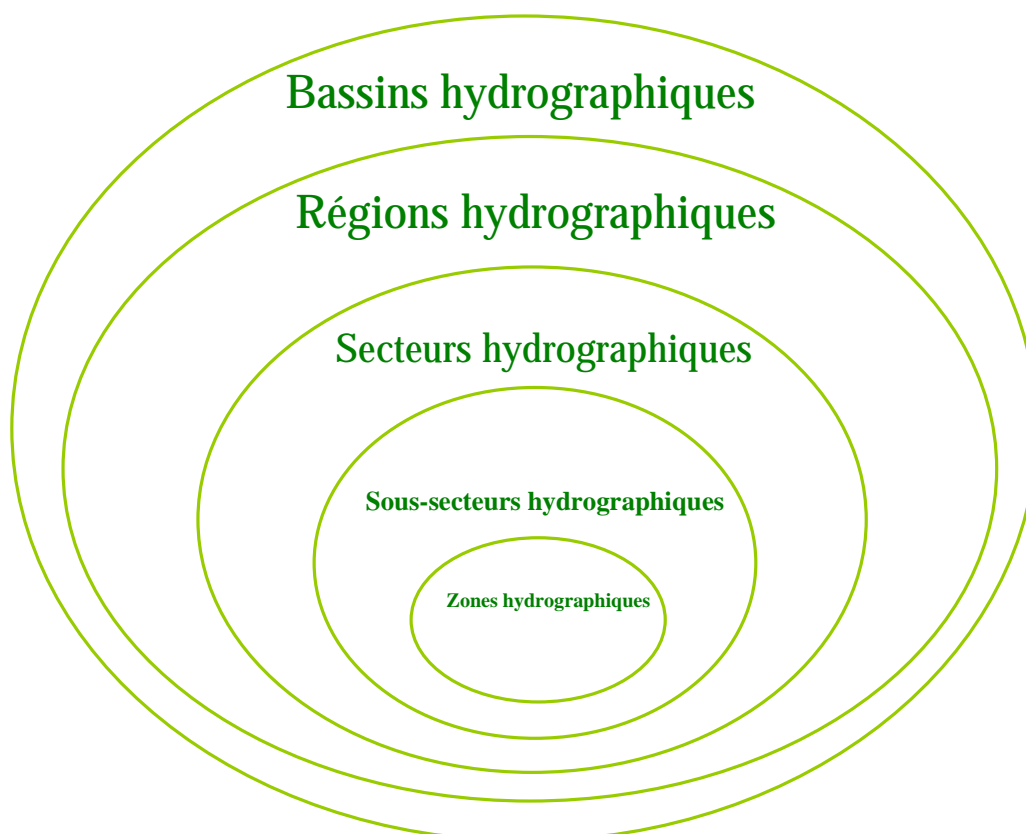
Définition : désignation de la région hydrographique  
Type : caractère

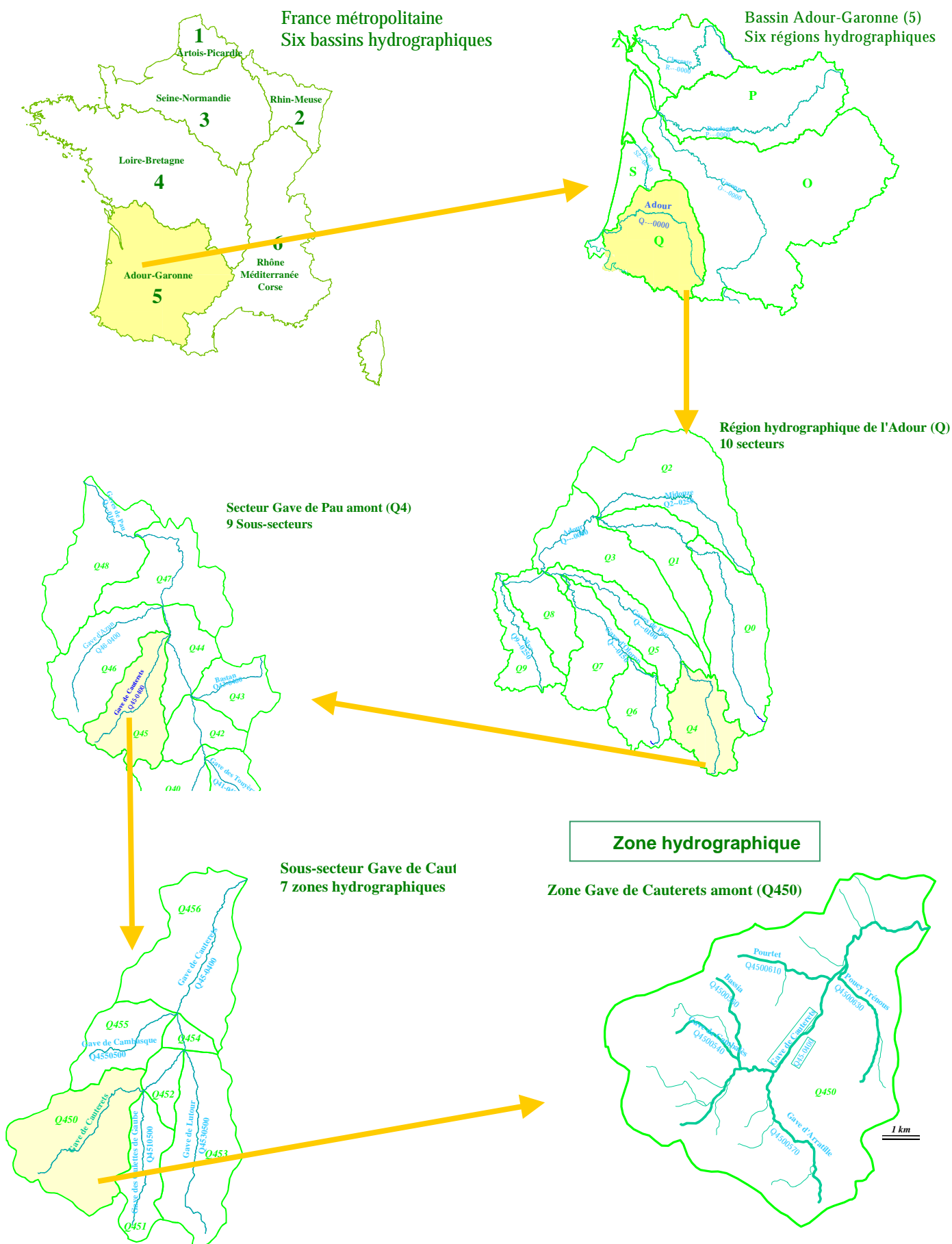
## ANNEXE 1 : ILLUSTRATION DE LA CODIFICATION HYDROGRAPHIQUE DES COURS D'EAU

Code hydrographique  
= identifiant national unique sur 8 caractères

- les quatre premiers   
référence à une surface (zone hydrographique)
- les trois suivants   
référence au tronçon de cours d'eau dans la zone hydrographique
- le dernier   
identification du milieu aquatique du tronçon  
(0=naturel, 1=bras, 2=canal, 3=plan d'eau, 4=zone humide, 5=littoral)

Organisation du découpage hydrographique national en zones hydrographiques





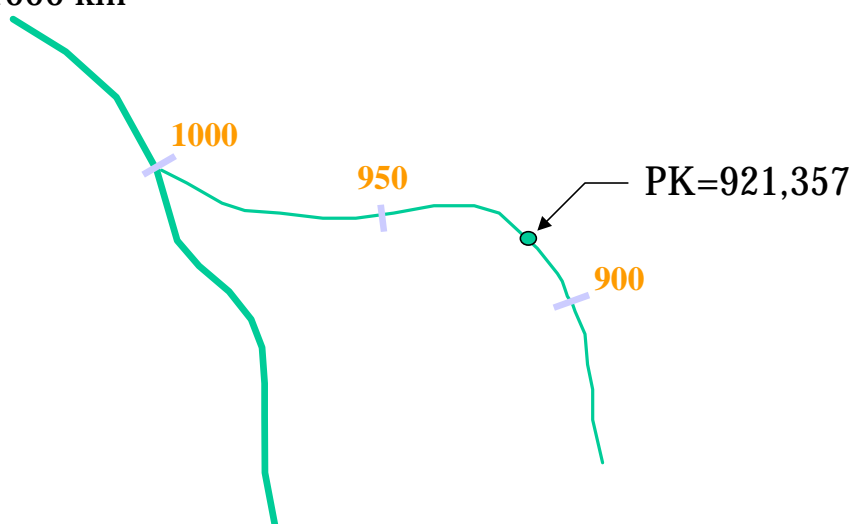
## Exemples de codification des cours d'eau

- Cours d'eau à l'intérieur d'une seule zone hydrographique (codifiés de **050** à **999**) : la Viveronne  
> **P7370500**
- Cours d'eau traversant plusieurs plusieurs zones hydrographiques (codifiés de **040** à **049**) : la Tude  
> **P73-0430** (3<sup>ème</sup> caractère variable)
- Cours d'eau traversant plusieurs sous-secteurs et plusieurs zones hydrographiques (codifiés de **025** à **039**) : la Dronne  
> **P7--0250** (2<sup>ème</sup> et 3<sup>ème</sup> caractères variables)

## Localisation des ouvrages ou évènements sur un cours d'eau

### Le Point Kilométrique (PK)

- Coordonnée curviligne pour repérer un point sur un cours d'eau
- Calculé à partir du point confluent dont le PK est fixé à 1000 km



**ANNEXE 2 : MODELE LOGIQUE DE DONNEES DE LA BDCARTHAGE V 3.0 AU FORMAT MIF /MID – SPHERE EAU**

